


TUTI



SIBAYO



VENTANA DEL COLCA CALLALLI



CAYLLOMA

Conformada por los distritos de Tuti, Sibayo, Callalli, Caylloma, Tisco y San Antonio de Chuca. Esta ruta tiene sus propias riquezas turísticas como paisajes naturales, impresionantes formaciones geológicas, recursos arquitectónicos coloniales, variada flora y fauna.

**SERVICIOS:**

Existen hospedajes, restaurantes, transporte y guías de turismo.

**¿CÓMO LLEGAR?**

Se parte de Arequipa- Chiuay-Tuti-Sibayo-Callalli-Tisco-Caylloma.

Para llegar a San Antonio de Chuca se parte de Arequipa y se continúa por la carretera a Juliaca a 132 km.

Por la antigua carretera a Puno son 13 km.

**SITUACIÓN DE LA CARRETERA:**

Por tramos la carretera es asfaltada, afirmada y trocha carrogable.

**Callalli**  
Asociación de Turismo Sayá Sayá  
# 957895335/955643770/ # 996444788  
turismocallalli@gmail.com

**Sibayo**  
Asociación de Seruicios Turísticos ASETUR Rumillacta  
956069932/949524535

**RECOMEDACIONES:**

Se recomienda ir con un guía de turismo o contratar una agencia de viajes.

**DATOS PARA TOMAR EN CUENTA**

Altitud: 3700 a 6000 m. s. n. m.  
Clima: De acuerdo a la estación va desde templado hasta frío, con presencia de heladas.  
Temperatura: 0°C Y 21°  
Época de lluvia: Diciembre-abril


**ATRATIVOS TURÍSTICOS**

**TUTI**


- Las Colcas de Pumunuta
- Formación Rocosa Choqueqorao
- El Templo de la Santa Cruz
- Laguna de Pariguanaochocha
- Las cataratas de L.Liliro'ausa, Serenayop'ausa, Aquenta P'ausa
- Chullpas de Auquimarca

**SIBAYO**

- Pueblo de Piedra
- Agua Termal Qollpa Pampa (Pampa con Salitre)
- El templo de San Juan Bautista de Sibayo
- La Ciudadela de Paraq'ra
- El Arco Punko o Pashña Pacana
- Casa Rural Catarata del Diablo
- Cerro Paraq'ra
- Chullpas de Huañaccasca
- Complejo funerario de Amaytera
- Laguna de Chungara



Caylloma



Tisco



San Antonio de Chuca



Gastronomía - Tuti



Sibayo

el Colca te espera

**SAN ANTONIO DE CHUCA**



**TUTI**



**IGLESIA DE TISCO**



**CALLALLI**

- Las Cuevas de Mollepunku
- Baños termales del Inca
- Chullpas de Tahuaya y Tantara
- Templo San Antonio de Padua
- Ventana del Colca
- Centro Artesanal de Callalli Maquicentro
- Choqueshisha
- Castillos Encantados

**CAYLLOMA**

- Laguna artificial de Huarachuarco
- Laguna de Carhualaca
- Laguna de Chococha
- Laguna de Wilafro
- La Catedral
- Arte rupestre

**TISCO**

- Cueva de Wangarani
- El templo de san Pedro apóstol
- Las Torres de Choqolaqa
- Laguna Encantada

**SAN ANTONIO DE CHUCA**

- Pinturas Rupestres de Pillones
- Capillas Coloniales
- Poblado de Chuca y Pillones
- Aguas termales de Chuca y Colcahuallata
- EL Bosque de Piedras de Mauca Arequipa o Imata

**Ruta Alta del Colca**



**LEYENDA**

- ALOJAMIENTO
- RESTAURANTES
- TREKKING
- CATARATA
- MIRADOR
- PASEO A CABALLO
- ARTESANIA
- BAÑOS TERMALES
- TEMPLO
- SITIOS ARQUEOLÓGICO
- ESTACION DE SERVICIO
- CAPITAL DISTRITO
- CENTRO POBLADO
- CARRETERA AFIRMADA
- TROCHA CARROZABLE
- VOLCAN
- LAGUNA
- DISTANCIA DESDE CHIVAY
- DISTANCIA DESDE AREQUIPA
- RIO
- CAMINO DE TREKKING



# Ruta Alta del Colca

Tuti • Sibayo • Callalli • Caylloma • Tisco  
San Antonio de Chuca





**el Colca**  
te espera

Calle Puente Grau 116 - Arequipa / Teléf. 203010-232274  
Plaza de Armas 104 - Chivay / Teléf. 532274  
auto-colca@hotmail.com  
www.colcaperu.gob.pe